

# Estudio de Lord Cochrane

Territorio y Urbanismo II

Profesores: Fernando Toro-Hernan Orozco

Alumnos: Nicolás Segovia

Javier Pardo

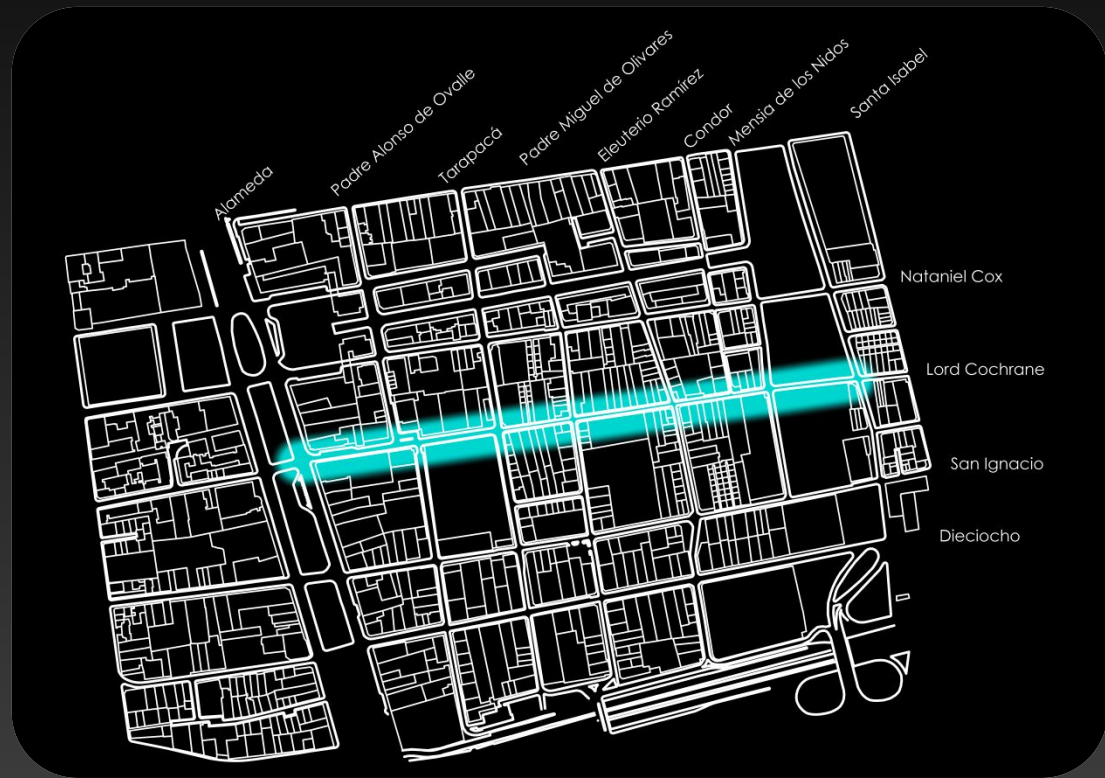
Flor Ibarra

Cristofer Reyes




# Limites:

- Norte Alameda
- Sur Sana Isabel
- Este Nataniel Cox
- Oeste San Ignacio



# Hipótesis:

- Parece ser un barrio residencial, con poco movimiento durante el día pero se activa desde el atardecer.
- El Parque es el único sector recreativo, activo como programa nocturno.
- Podemos especular que el sector posee poca actividad nocturna y la tensión la produce el parque aunque no es atractivo para todo tipo de usuario. También el eje Bulnes es atractivo por su actividad nocturna y su eje vinculante con Parque Almagro.



# Edificación en altura:

## Edificación en altura

- 1-3 Pisos
- 4-8 Pisos
- 9-25 Pisos
- En construcción
- Sin edificación



# Equipamiento:

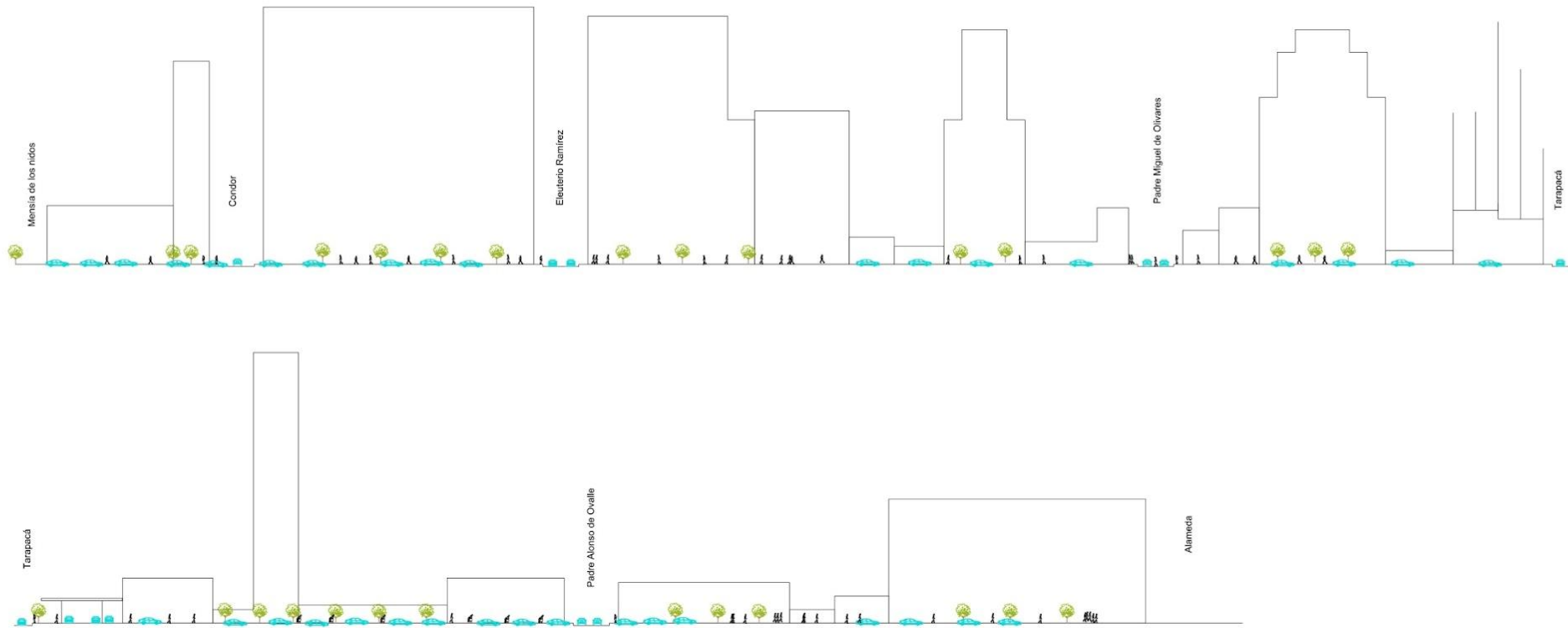
## Equipamiento

- Comercio
- Administrativo / Academico
- Viviendas

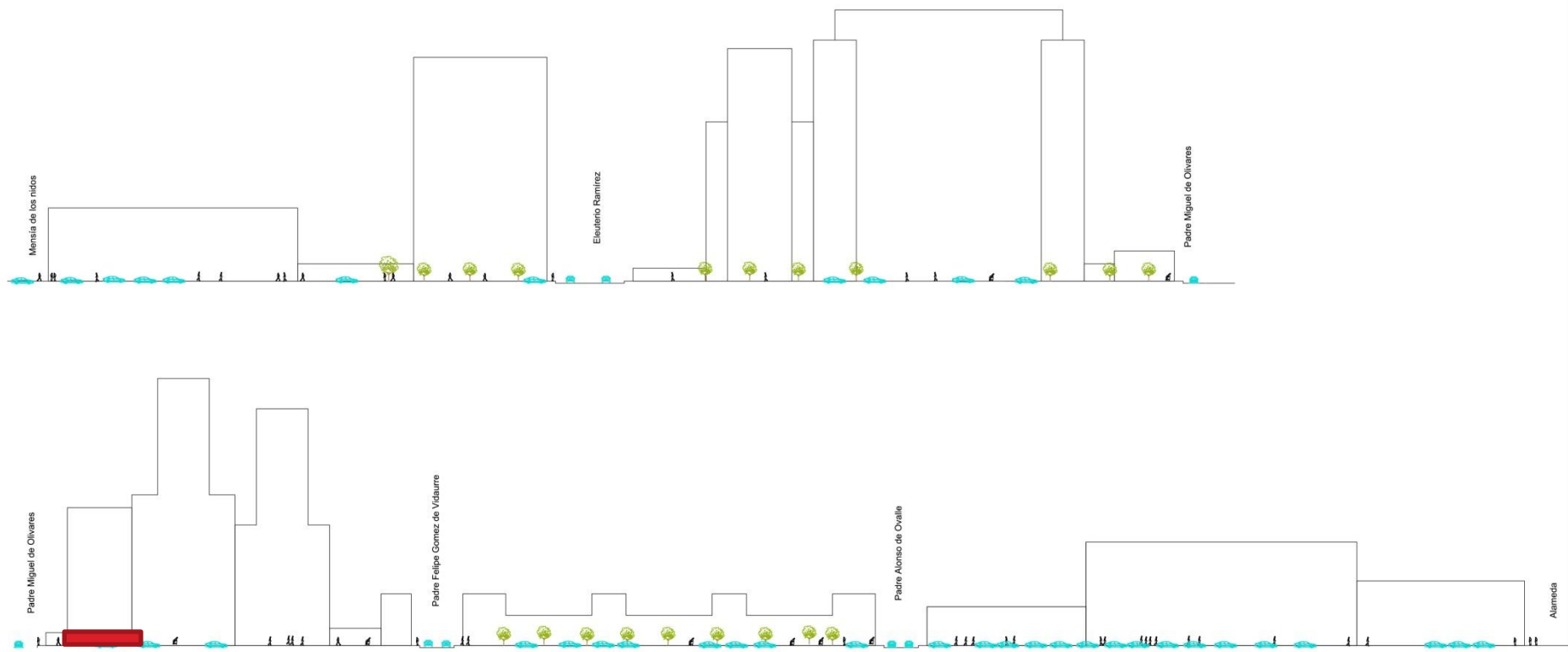


# Elevación este:




Pisos	Oeste	Este
1 - 2	C2(1)	C2(3) - C3(1) - C4(1)
3 - 4	C1 (1) - C4(1) - C5(2)	C3(1) - C5(2) - C5(1)
5 - 10	C5(1)	C3(1)
10 - (...)	C1 (1) - C2(2) - C3(3)	C1 (2) - C2(2)- C3(1) - C4(1) - C5(1)



# Elevación oeste:




# Tarde:






# Tarde:



# Tarde:



# Noche:

